

INFORME DE MONITOREO DE MEDIOS*

Fecha: 19/08/2024

Semananº33

Coordinación de Vigilancia Epidemiológica

*Vigilancia basada en eventos de interés epidemiológico mediante el monitoreo de medios abiertos de comunicación locales y nacionales.

Reporte de eventos:

| Amenaza | Tema | Medio | Fecha | Resumen | Liga | Prioridad | Verificación |
|------------|--|----------------------|----------------|--|---|-----------|--------------|
| Social | Regreso a clases UAEM | El Sol de Cuernavaca | 19 agosto 2024 | Aseguró que uno de los temas al que se le está dando mayor importancia es la limpieza por el tema del dengue, con el objetivo de que al regreso de los estudiantes, no se tengan incidencias. Además, para tener un mejor control, desde el área médica se están enviando comunicados a las diferentes unidades académicas para que todos estén preparados, es decir, las escuelas, los institutos y las preparatorias. | https://www.diariodemorelos.com/noticias/regresan-hoy-la-uaem-m-s-de-40-mil-estudiantes | Bajo | Ratificado |
| Accidentes | Escuelas dañadas por sismos | Diario de Morelos | 19 agosto 2024 | En la administración de Cuauhtémoc Blanco Bravo se cumplió la encomienda de concluir al 100 por ciento los trabajos de reconstrucción y rehabilitación de planteles educativos que sufrieron algún daño por los sismos de septiembre del 2017, para lo cual fueron destinados más de tres mil millones de pesos. | https://www.diariodemorelos.com/noticias/invierte-morelos-3-mil-millones-en-escuelas-da-das-por-sismo | Bajo | Ratificado |
| Social | Dispositivo novedoso para personas con discapacidad visual | Diario de Morelos | 18 agosto 2024 | El Instituto Mexicano del Seguro Social (IMSS), a través de la Coordinación de Investigación en Salud adscrita a la Unidad de Educación e Investigación, desarrolló el Dispositivo Inteligente para Bastón Blanco "Kaná", el cual se acopla a los bastones de las personas invidentes y por medio de vibraciones alerta a los usuarios sobre la distancia y localización de objetos que se ubican en la parte superior del cuerpo. | https://www.launion.com.mx/morelos/avances/noticias/255320-desarrolla-imss-novedoso-dispositivo-inteligente-de-apoyo-para-personas-con-discapacidad-visual.html | Bajo | Ratificado |
| Social | Urge reforzar medidas vs Dengue en escuelas | Diario de Morelos | 18 agosto 2024 | Acciones de limpieza en los patios y azoteas son primordiales para evitar la propagación del mosquito transmisor, no solo del dengue sino del Zika y la Chikungunya; el lavar, tapar, voltear y tirar objetos en desuso que almacén agua de lluvia en los planteles educativos, poniendo especial atención en los espacios recreativos, aulas y explanadas, debe realizarse previo al regreso a clases, el próximo 26 de agosto. | https://www.lajornadamorelos.mx/sociedad/ante-regreso-a-clases-autoridades-de-salud-urgen-a-reforzar-medidas-contra-el-dengue/ | Bajo | Ratificado |
| Social | Impacto al aumento de pasaje de transporte público | Diario de Morelos | 18 agosto 2024 | El Vicario Tomás Toral Nájera explicó en entrevista que es necesario analizar la propuesta a fondo, ya que si bien es entendible que se quiera modificar la tarifa bajo el argumento de que todo ha subido de precio, también resulta indispensable tomar en cuenta a quienes usan el servicio, quienes en su mayoría son gente de bajos a medios recursos que incluso abordan más de una vez al día las unidades. | https://www.lajornadamorelos.mx/sociedad/se-debe-valorar-impacto-al-bolsillo-de-los-mas-necesitados-en-el-aumento-al-pasaje-vicario/ | Bajo | Ratificado |
| Biológico | Casos de Poliomielitis en Gaza | Diario de Morelos | 18 agosto 2024 | El Ministerio de Salud de la Autoridad Palestina ha informado el viernes sobre el primer caso de poliomielitis registrado en 25 años en Gaza . El caso corresponde a un bebé de diez meses de edad que no había sido vacunado y reside en Deir al Balah , en el centro de esta densamente poblada región palestina. Casi la totalidad de los 2,4 millones de habitantes han sido desplazados en los últimos diez meses debido a la guerra. | https://www.infobae.com/america/mundo/2024/08/17/primer-caso-de-poliomielitis-en-25-anos-en-gaza-la-onu-pidio-una-pausa-humanitaria-para-vacunar-a-los-ninos-palestinos/ | Bajo | Ratificado |



<http://ssm.gob.mx>



Servicios de Salud Morelos



@MorelosSalud

Callejón Borda N°3 Col. Centro C.P. 62000
Teléfono (777) 312 62 31 / 314 33 36 ext. 222

**Calle Gómez Azcárate No. 205, Col. Lomas de la Selva
C.P. 62270, Cuernavaca, Morelos. Tel.: 777 102 25 56**

INFORME DE RIESGOS METEOROLÓGICOS

Fecha: 19/08/2024

Semananº33

Coordinación de Vigilancia Epidemiológica

Fuente: Servicio Meteorológico Nacional de México, CONAGUA. <https://proteccioncivil.morelos.gob.mx/>

LLUVIAS PUNTUALES INTENSAS EN ZONAS DE SONORA, SINALOA Y JALISCO

Este día, el **monzón mexicano** en interacción con **inestabilidad en niveles altos de la atmósfera** y con una circulación de **baja presión en altura** sobre el noroeste del país, generarán lluvias muy fuertes a puntuales intensas en dicha región y chubascos con lluvias fuertes en la península de Baja California; además de rachas de viento de 60 a 80 km/h con *posible formación de torbellinos o tornados* en Sonora, Sinaloa y Chihuahua, así como la posible formación de *trombas marinas* en el golfo de California y en las costas de Sonora y Sinaloa. **Canales de baja presión** se extenderán sobre el norte, noreste, occidente y centro del territorio nacional, aunado con **inestabilidad en niveles altos de la atmósfera** y el **ingreso de humedad** proveniente de ambos litorales, ocasionarán chubascos y lluvias puntuales fuertes sobre dichas regiones, así como lluvias muy fuertes en zonas de Nayarit, Colima, Michoacán y Guerrero, además de lluvias puntuales intensas en Jalisco. Otros **canales de baja presión** en el sureste de México y la península de Yucatán, y una nueva **onda tropical** que se aproximará a dicha península, originarán lluvias fuertes a muy fuertes en ambas regiones. Finalmente, se mantendrá el ambiente vespertino caluroso a muy caluroso en el noroeste, norte y noreste de la República Mexicana, además de la península de Yucatán, con temperaturas superiores a 40 °C en zonas de Baja California, Baja California Sur, Sonora, Chihuahua, Coahuila, Nuevo León, Tamaulipas, Campeche y Yucatán.

Las lluvias fuertes a intensas podrían ocasionar encharcamientos, inundaciones y deslaves, así como incremento en los niveles de ríos y arroyos.

Las rachas de viento podrían derribar árboles y anuncios publicitarios.

Intervalos de chubascos (5 a 25 mm):


Hidalgo, Tlaxcala, Ciudad de México y **Morelos**.

Temperaturas máximas 30-35 °C:

Puebla (suroeste) y **Morelos**.

Pronóstico en región Mesa Central:

Por la mañana, cielo medio nublado y bancos de niebla en zonas serranas; ambiente fresco, y frío en zonas altas de Hidalgo, Tlaxcala y Puebla. **Durante la tarde, ambiente templado a cálido, así como caluroso en Morelos** y el suroeste de Puebla. Cielo nublado con lluvias puntuales fuertes, descargas eléctricas y posible caída de granizo en zonas de Puebla, **las cuales podrían reducir la visibilidad, ocasionar inundaciones, deslaves y encharcamientos, e incrementar los niveles de ríos y arroyos; cielo medio nublado con intervalos de chubascos y posibles descargas eléctricas en** Guanajuato, Querétaro, Hidalgo, Tlaxcala y **Morelos**. Viento del este y noreste de 10 a 25 km/h, con rachas de hasta 40 km/h en Morelos y rachas de 40 a 60 km/h en el resto de la región.



Recomendaciones de Protección Civil

TEMPERATURAS ALTAS:

- Extremar precaución ante temperaturas altas, dar especial atención a **personas enfermas y de la tercera edad, niños e indigentes**.
- Mantenerse fresco e hidratado, tomar **abundantes líquidos**.
- No exponerse por **tiempos prolongados a los rayos solares** para evitar insolación y golpes de calor.
- Utilizar **ropa y calzado ligero para esta temporada**, de preferencia en colores claros, para evitar que aumente la temperatura corporal e incluso se presente un "golpe de calor".
- **Mantener informada a la población.**

Nivel de riesgo alto

Existe riesgo meteorológico para la población en general, en especial población de alta vulnerabilidad, pudiendo generar deshidratación, golpes de calor, insolación o quemaduras por efectos de radiación solar.



<http://ssm.gob.mx>



Servicios de Salud Morelos



@MorelosSalud

Callejón Borda N°3 Col. Centro C.P. 62000
Teléfono (777) 312 62 31 / 314 33 36 ext. 222

**Calle Gómez Azcárate No. 205, Col. Lomas de la Selva
C.P. 62270, Cuernavaca, Morelos. Tel.: 777 102 25 56**

INFORME DE MONITOREO VOLCÁNICO Y SISMOLÓGICO


Fecha: 19/08/2024

Semanan°33

Coordinación de Vigilancia Epidemiológica

Fuente: Servicio Sismológico Nacional, UNAM. / Centro nacional de Prevención de Desastres (CENAPRED)-SEGOB, SENEAM-SCT y NOAA.

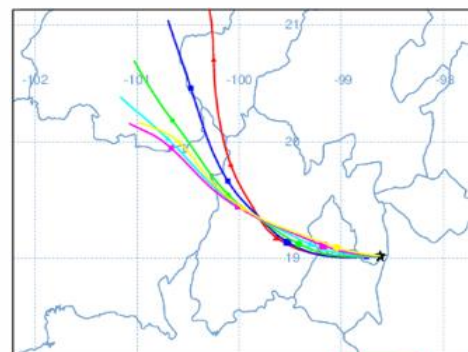
En las últimas 24 horas, mediante los sistemas de **monitoreo del volcán Popocatepetl**, se detectaron **28 exhalaciones**, acompañadas de vapor de agua, gases volcánicos y ligeras cantidades de ceniza y **69 minutos de temblor armónico** de baja amplitud. Durante la mañana y **al momento de este reporte se ha tenido visibilidad y se ha observado emisión de vapor de agua y gases volcánicos con dirección oeste (O)**.

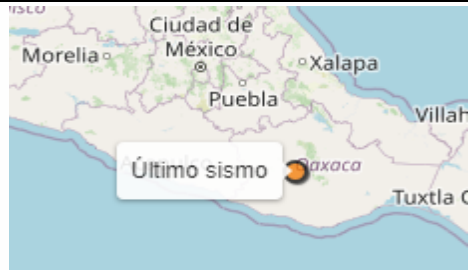
| NIVEL DE ALERTA |  | AMARILLO-FASE 2 | RECOMENDACIONES PARA LA FASE AMARILLO FASE 2 |
|-----------------|---|--|---|
| | | <p>El volcán presenta incremento en su actividad, con explosiones esporádicas:</p> <ul style="list-style-type: none"> Pluma continúa de vapor de agua y gas. Caída de ceniza leves a moderadas en poblaciones cercanas. Lanzamiento de fragmentos incandescentes y posibilidad de flujos piroclásticos de corto alcance asociado a las explosiones. Crecimiento y destrucción de domos de lava. Flujos de lodo o escombros de corto alcance. | <ol style="list-style-type: none"> Continuar con el radio de seguridad de 12 km, por lo que la permanencia en esa área no está permitida. Controlar el tránsito entre Santiago Xalitlintla y San Pedro Nexapa, vía Paso de Cortés. A las autoridades de Protección Civil, mantener sus procedimientos preventivos, de acuerdo con sus planes operativos. A la población se le recomienda eleva la atención a los avisos de las autoridades de su localidad y se exhorta a no acercarse al volcán, y mucho menos al cráter. Mantenerse fuera de cañadas ante posibles flujos de lodo, principalmente en temporada de lluvias. |

PRONOSTICO DE CAIDA DE CENIZA

En caso de una exhalación de ceniza volcánica, el pronóstico de trayectoria hacia el oeste (simulando exhalación cada hora en las próximas 6 horas), a su paso por las **zonas sureste, centro y oeste del estado de México, zona norte del estado de Morelos** y zona sur de la Ciudad de México, para las **primeras 12 horas de pronóstico** (de las 10:00 a las 22:00 hora local). Posteriormente, para las **últimas 12 horas de pronóstico** (de las 22:00 a las 10:00 hora local del día siguiente), las trayectorias continuarían en la zona noreste del estado de Michoacán, zona oeste del estado de Querétaro, zona sur, este y noreste del estado de Guanajuato.

SIN REPORTE DE POBLACION AFECTADA



| SISMOS | <p>Se registró sismo de magnitud de 4.0 grados Richter, a las 05:22:12 hrs con localización del epicentro a 32 km al oeste de Cuilapam, Oaxaca.</p> <p>NO PERCIBIDO EN EL ESTADO DE MORELOS.</p> |  |
|--------|--|---|
| | <h3>REPORTE DE DAÑOS A LA POBLACION</h3> | |
| | <p>PROTECCIÓN CIVIL</p> | <p>Sin reporte de daños a la población ni a la infraestructura en salud.</p> |



<http://ssm.gob.mx>



Servicios de Salud Morelos



@MorelosSalud

Callejón Borda N°3 Col. Centro C.P. 62000
Teléfono (777) 312 62 31 / 314 33 36 ext. 222

**Calle Gómez Azcárate No. 205, Col. Lomas de la Selva
C.P. 62270, Cuernavaca, Morelos. Tel.: 777 102 25 56**

INFORME DE MONITOREO DE TEMPERATURAS Y CALIDAD DEL AIRE

Fecha: 19/08/2024

Semana N°33

Coordinación de Vigilancia Epidemiológica

Fuente: Comisión Estatal de Agua (CEAGUA)

| PRONOSTICO DE TEMPERATURAS POR MUNICIPIO | | | | | | TEMPERATURAS MÁXIMAS Y MÍNIMAS, ULTIMAS 24 HRS | |
|--|------|------|-----------------|------|------|--|--------------------------|
| Municipio | Min. | Max. | Municipio | Min. | Max. | Mínimas | Máximas |
| Amacuzac | 18° | 31° | Tepalcingo | 19° | 29° | Huitzilac 11° 20° | Tlaquitenango 21° 34° |
| Cuautla | 18° | 30° | Ayala | 19° | 30° | Tetela del Volcán 11° 21° | Jojutla 20° 31° |
| Jiutepec | 16° | 29° | Huitzilac | 11° | 20° | Totolapan 12° 22° | Axochiapan 20° 31° |
| Temixco | 17° | 31° | Tepoztlán | 15° | 26° | Ocuituco 13° 22° | Zacatepec 20° 30° |
| Tlaltizapan | 18° | 30° | Zacualpan | 15° | 24° | | |
| Axochiapan | 20° | 31° | Tlalquitenango | 21° | 34° | | |
| Cuernavaca | 15° | 25° | Puente de Ixtla | 20° | 33° | | |
| Jojutla | 20° | 31° | | | | | |



CALIDAD DEL AIRE

| ÍNDICE AIRE Y SALUD | NIVEL DE RIESGO ASOCIADO | RECOMENDACIONES | |
|--|--|---|------------------------|
| | | GRUPOS SENSIBLES | PARA TODA LA POBLACIÓN |
| <p>Estación de Monitoreo Cuernavaca Centro, Morelos</p> <p>42 Bueno Updated on Monday 6:00 temperature: 19°C</p> <p>current past 2 days</p> <p>PM2.5 AQI 42 6 12 18 domingo 6 12 18 lunes min max 5 112</p> <p>PM10 AQI 4 6 12 18 domingo 6 12 18 lunes min max 3 26</p> | <p>Bajo</p> <p>Se considera que el riesgo es mínimo.</p> | <p>Disfruta las actividades al aire libre.</p> | |



<http://ssm.gob.mx>



Servicios de Salud Morelos



@MorelosSalud

Callejón Borda N°3 Col. Centro C.P. 62000
Teléfono (777) 312 62 31 / 314 33 36 ext. 222

**Calle Gómez Azcárate No. 205, Col. Lomas de la Selva
C.P. 62270, Cuernavaca, Morelos. Tel.: 777 102 25 56**

INFORME DE MONITOREO EPIDEMIOLÓGICO

Fecha: 19/08/2024

Semanan°33

Coordinación de Vigilancia Epidemiológica

Fuente: Jurisdicciones Sanitarias del estado de Morelos.

JURISDICCION SANITARIA I:

AL MOMENTO DE ESTE REPORTE Y COMO PARTE DEL SEGUIMIENTO A LOS CASOS DE IMPORTANCIA EPIDEMIOLOGICA LA UIES ESTATAL **NO HA RECIBIDO INFORME DE EVENTOS EXTRAORDINARIOS DE NOTIFICACION INMEDIATA** POR PARTE DE LA JURISDICCION SANITARIA DE:

- **Mpox**

JURISDICCION SANITARIA II:

AL MOMENTO DE ESTE REPORTE Y COMO PARTE DEL SEGUIMIENTO A LOS CASOS DE IMPORTANCIA EPIDEMIOLOGICA LA UIES ESTATAL **NO HA RECIBIDO INFORME DE EVENTOS EXTRAORDINARIOS DE NOTIFICACION INMEDIATA** POR PARTE DE LA JURISDICCION SANITARIA DE:

- **Mpox**

JURISDICCION SANITARIA III:

AL MOMENTO DE ESTE REPORTE Y COMO PARTE DEL SEGUIMIENTO A LOS CASOS DE IMPORTANCIA EPIDEMIOLOGICA LA UIES ESTATAL **NO HA RECIBIDO INFORME DE EVENTOS EXTRAORDINARIOS DE NOTIFICACION INMEDIATA** POR PARTE DE LA JURISDICCION SANITARIA DE:

- **Mpox**

ACTUALIZACION EPIDEMIOLOGICA DE MPOX EN LAS AMERICAS

- La presente Actualización Epidemiológica brinda un resumen de la situación en las Américas con base a los casos notificados a la Organización Panamericana de la Salud / Organización Mundial de la Salud (OPS / OMS) y lo publicado en los sitios oficiales de los Ministerios y Agencias de Salud de las Américas.
- [HTTPS://WWW.PAHO.ORG/ES/DOCUMENTOS/ACTUALIZACION-EPIDEMIOLOGICA-MPOX-REGION-AMERICAS-17-AGOSTO-2024](https://www.paho.org/es/documentos/actualizacion-epidemiologica-mpox-region-americas-17-agosto-2024)



<http://ssm.gob.mx>



Servicios de Salud Morelos



@MorelosSalud

Callejón Borda N°3 Col. Centro C.P. 62000
Teléfono (777) 312 62 31 / 314 33 36 ext. 222

**Calle Gómez Azcárate No. 205, Col. Lomas de la Selva
C.P. 62270, Cuernavaca, Morelos. Tel.: 777 102 25 56**